MAITRE D'OUVRAGE :

Société Française de Radiotéléphone - SFR
40, quai du Point du Jour - 92100 Boulogne Billancourt
tél. : 33(0)1 70 18 60 00 - fax : 33(0)1 70 18 66 00 - www.sfr.com

Boucle Métropolitaine de Toulouse 1

Tronçon 31 : Raccordement OGEC Ecole et Lycée Montalembert

MAITRE D'OEUVRE :

Société Française de Radiotéléphone - SFR
40, quai du Point du Jour - 92100 Boulogne Billancourt
tél. : 33(0)1 70 18 60 00 - fax : 33(0)1 70 18 66 00 - www.sfr.com

INGENIERIE D'EXECUTION:

FMProjet
120 av. du Maréchal Leclerc
33130 Bègles
Tél. 33 (0) 5 57 35 97 34
Fax. 33 (0) 5 56 85 61 53

Département de La Haute-Garonne (31):

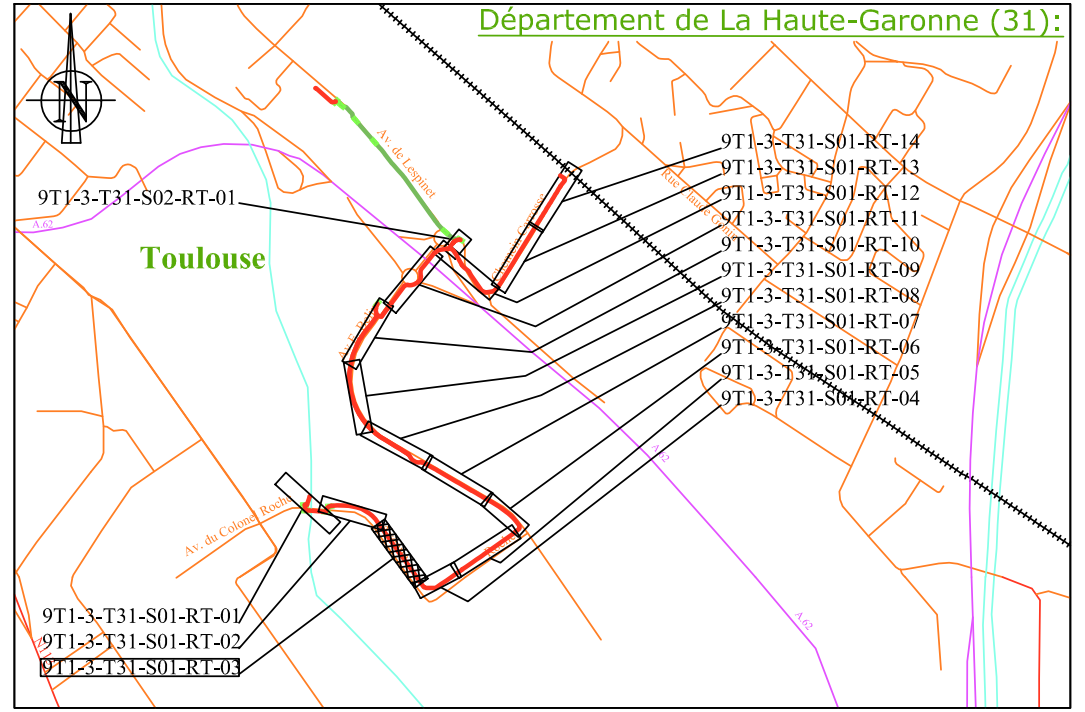
Toulouse
9T1-3-T31-S02-RT-01
9T1-3-T31-S01-RT-14
9T1-3-T31-S01-RT-13
9T1-3-T31-S01-RT-12
9T1-3-T31-S01-RT-11
9T1-3-T31-S01-RT-10
9T1-3-T31-S01-RT-09
9T1-3-T31-S01-RT-08
9T1-3-T31-S01-RT-07
9T1-3-T31-S01-RT-06
9T1-3-T31-S01-RT-05
9T1-3-T31-S01-RT-04
9T1-3-T31-S01-RT-01
9T1-3-T31-S01-RT-02
9T1-3-T31-S01-RT-03
Av. de Lespinet
Rue Claude Gonin
Chemin Carosse
Av. du Colonel Roche
A.62

Secteur 01 : Canal du Midi / Chemin Carosse

Plan de Route

4	Corrigé par le service cartographie SFR	28/04/2014	SFR	SFR
3	Correction charte graphique	11/12/2013	A. Vilarino	M. Walczak
2	Correction charte graphique	08/04/2013	A. Vilarino	P. Lalet
1	Création du plan recolement	11/07/2012	A. SIVIL	P. Lalet
Indice:	Modification:	Date:	Etabli par:	Vérifié par:
Réf. B.E. : 9T1-3-T31-S01-RT-03		ECHELLE 1/200	STATUT REC	PLAN 03/ 14
Réf. SFR : 9T1-3-T31-S01-RT-03				

LEGENDE

RESEAU SFR

- Chambre (ici, K2C)
- Chambre de tiers (ici, K2C)
- Limite de parcelle (de site technique, shelter ou de site de régénération)
- ● Point d'accès au système de détection
- Réseau de fourreaux à créer
- Réseau de fourreaux existant
- Réseau de fourreaux tiers
- Xm Cotation obligatoire
- Xm Cotation indicative
- ☒ Borne de repérage du réseau
- ○ Manchon(s) fourreau(x) ou raccord du filin détecteur
- DF FF Début de forage - Fin de forage

RESEAUX AUTRES

W W	Eau potable
HW HW	Eau chaude
W HP	Eau haute pression
S S	Eau usée - pluviale - unitaire
D D	Eau de drainage
P P	Pipeline
P HP	Pipeline haute pression
E E	Energie basse et moyenne tension
E HV	Energie haute tension
TL TL	Téléphone
C C	Télédistribution
OF OF	Fibre Optique
G G	Gaz basse et moyenne pression
G HP	Gaz haute pression
o o	Câbles divers

ENVIRONNEMENT

- Limites d'états
- Limites départementales
- Limites communales
- Limites de sections administratives (VNF, DDE...)
- Hydrographie, plans d'eau (berges)
- Rideau de palplanches
- Muret ou Perré
- Voies ferrées
- Axes voiries
- Ouvrages divers (pont, écluse,...)
- Voirie et Trottoirs
- Végétation
- Contours bâtiments
- Haies
- Clôtures
- AC-339 Périmètre des parcelles cadastrales avec référence (référence section - référence parcelle)
- Limite de section cadastrale
- Autres éléments issus du cadastre

MARQUAGE DES FOURREAUX

Les fourreaux sont marqués par des bandes de couleur :

GR : bandes grises	VI : bandes violettes
MR : bandes marron	BL : bandes blanches
OR : bandes oranges	
RO : bandes roses	NO : fourreau noir
VE : bandes vertes	FL : fil de detection

AGENCEMENTS DES CHAMBRES

A, B... : Alvéoles Opérateur

NOTES :

Ellipsoïde Clarke 1880 - Projection Lambert III

©SFR2012 - Reproduction ou adaptation, partielle ou totale, sous quelque forme que ce soit, Interdite dans tout pays.

Positionnement de la tranchée et des chambres , précision des levés (emq) : 1 cm
Origine des fonds de plan: Levé Topo Spécifique

L' implantation des réseaux de concessionnaires autres que SFR n' est reportée sur les plans qu' à titre purement indicatif, ces informations sont donc transmises sous toutes réserves. Toute indication qui s' avérerait erronée ne saurait en aucun cas engager la responsabilité de SFR.

Av du Colonel Roche 4

Plan des masques: 9T13T31S00Z105

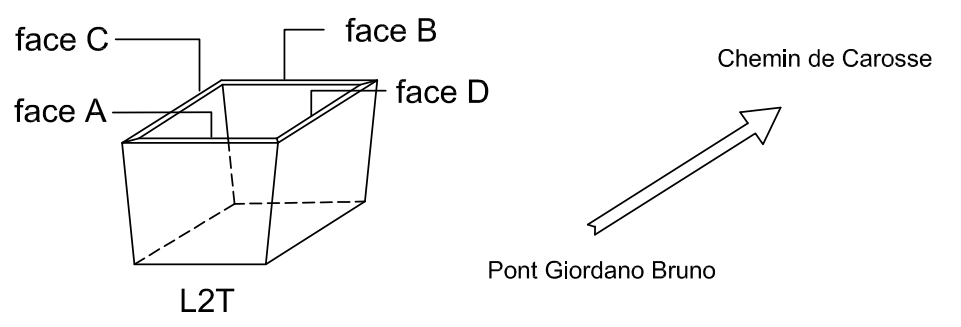
face C
face A
face B
face D
L2T
Chemin de Carosse
Pont Giordano Bruno

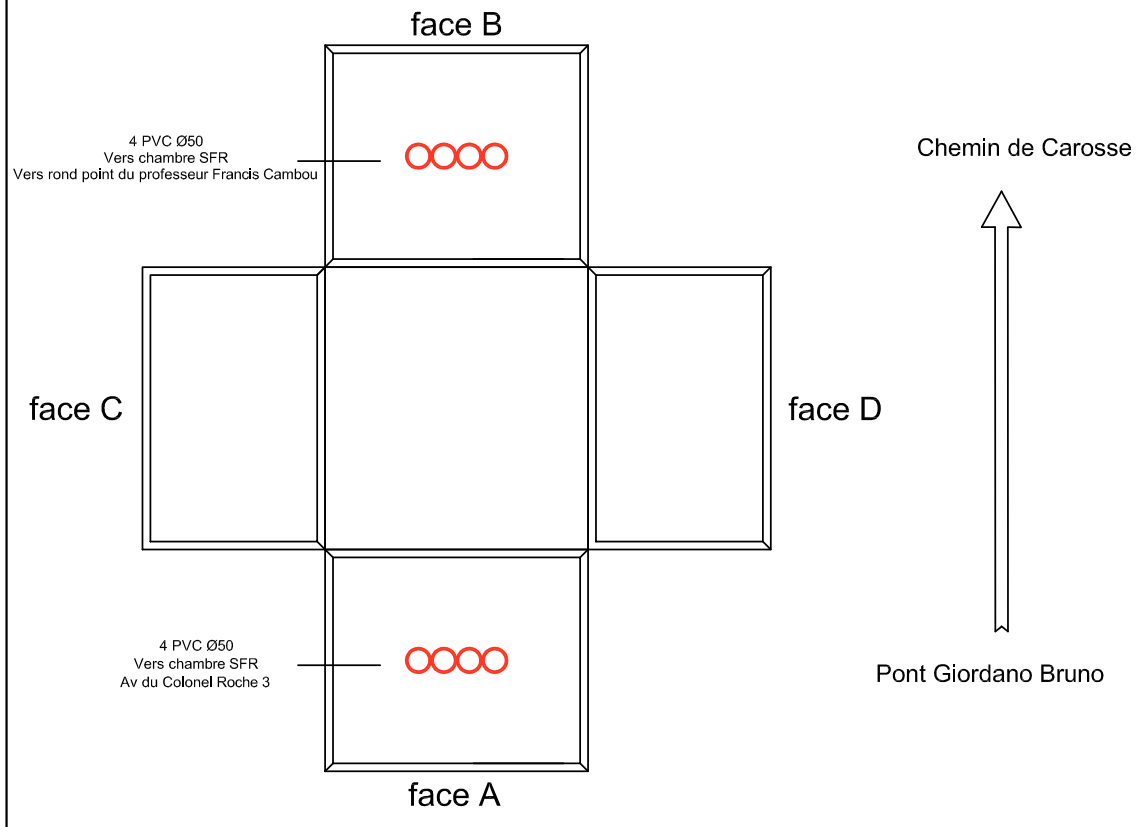
face B
face C
face D
face A
Chemin de Carosse
Pont Giordano Bruno

4 PVC Ø50
Vers chambre SFR
Vers rond point du professeur Francis Cambou

4 PVC Ø50
Vers chambre SFR
Av du Colonel Roche 3

Z2-01 Agencement des fourreaux n°1

Pose en tranchée

Chemin de Carosse
Pont Giordano Bruno

4 PVC Ø50

Z302

Sous Chaussée

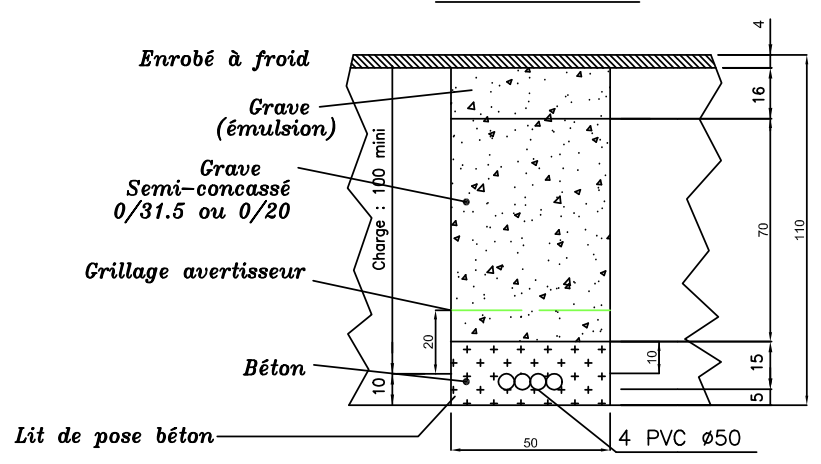
Enrobé à froid
Grave (émulsion)
Grave Semi-concassé 0/31.5 ou 0/20
Grillage avertisseur
Béton
Lit de pose béton
4 PVC ø50
Charge : 100 mini
4
16
70
110
15
5
10
20
10
50

Z303

Sous Trottoir

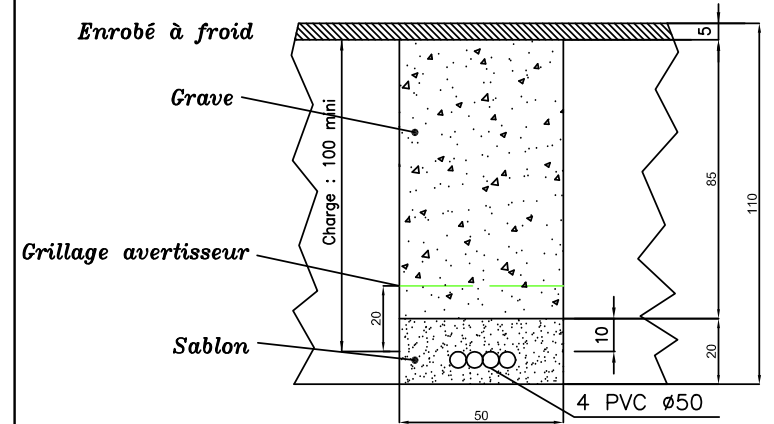
Enrobé à froid
Grave
Grillage avertisseur
Sablon
4 PVC ø50
Charge : 100 mini
5
85
110
20
10
20
50

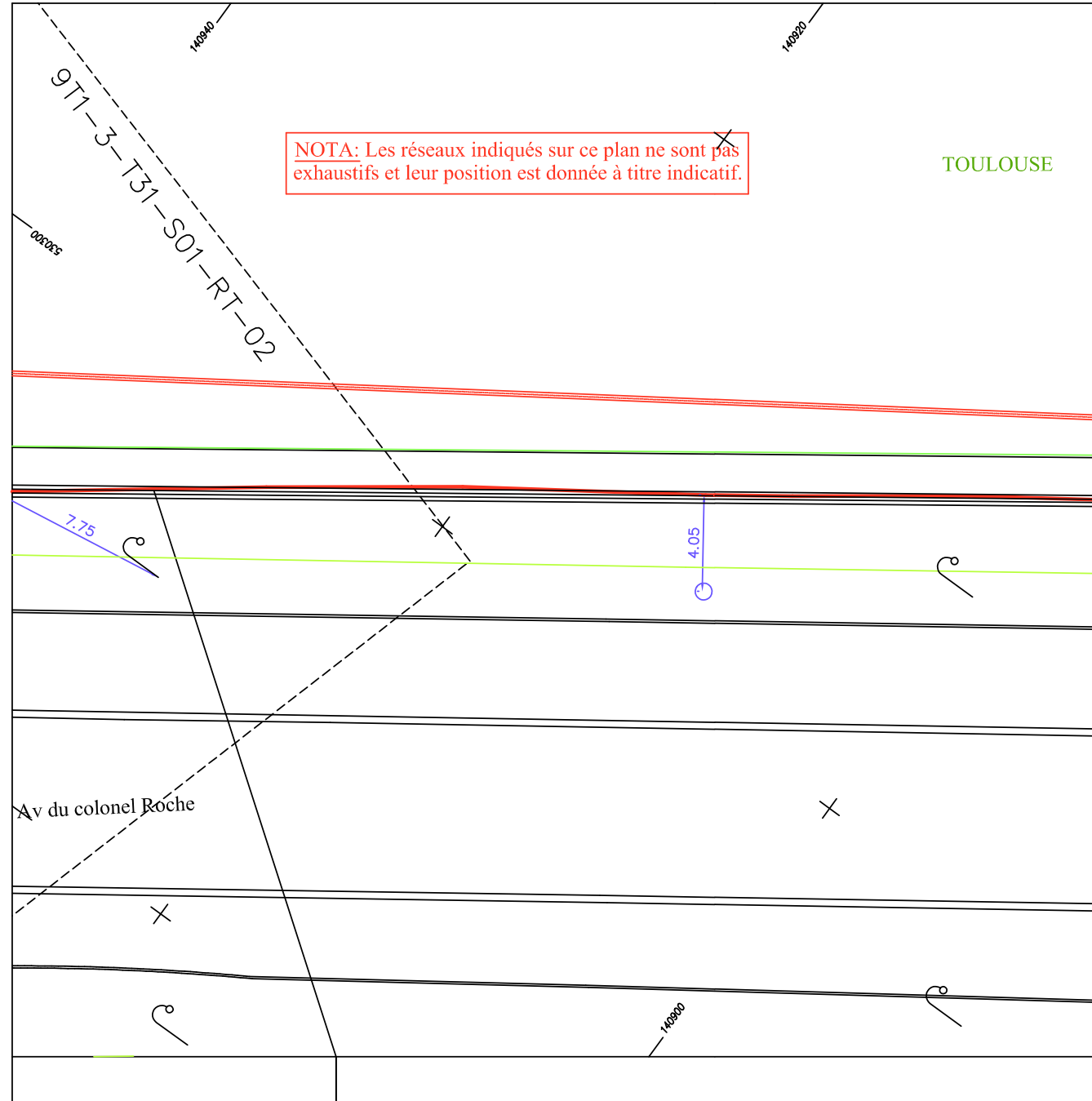
9T1-3-T31-S01-RT-02
TOULOUSE
Av du colonel Roche
7.75
4.05
140940
140920
140900
530300

NOTA: Les réseaux indiqués sur ce plan ne sont pas exhaustifs et leur position est donnée à titre indicatif.

Coupe/Charge/Mode
Distances partielles
Gestionnaires/Composition
Commentaires/Sites

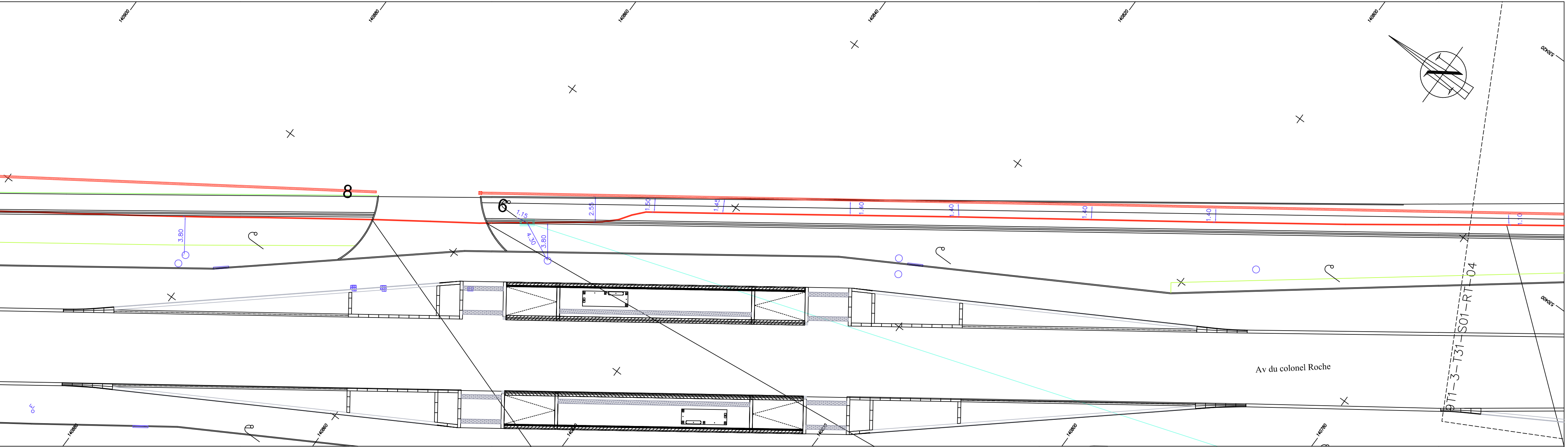
140900
140880
140860
140840
140820
140800
530420
530400
8
6
3.80
3.80
4.30
1.15
2.55
1.50
1.45
1.40
1.40
1.40
1.40
1.10
Av du colonel Roche
9T1-3-T31-S01-RT-04

Coupe 03 / 1.00m / Pose Trad. sous trottoir	Coupe 02 / 1.00m / Pose Trad. sous chaussée	Coupe 03 / 1.00m / Pose Trad. sous trottoir	Coupe 03 / 1.00m / Pose Trad. sous trottoir
76.10m	11.30m	4.00m	97.10m
Commune de Toulouse / 4 PVC Ø50	Commune de Toulouse / 4 PVC Ø50	Commune de Toulouse / 4 PVC Ø50	Commune de Toulouse / 4 PVC Ø50

Chambre SFR : Av du Colonel Roche 4
Plan de Masque: 9T13T31S00Z105
Type : L2T